

СОГЛАСОВАНО:

Начальник Управления образования  
администрации КМР

Л.В. Семенова

«22» декабря 2017г.

УТВЕРЖДАЮ:

И.о. заведующего МКДОУ

«Д/с № 23»

Н.Б. Кацар

«22» декабря 2017г.

ПАСПОРТ ДОСТУПНОСТИ № 28  
объекта и услуг для инвалидов и других МГН

**1. Общие сведения об объекте (краткая характеристика объекта)**

1.1. Наименование отрасли (сферы деятельности): Объект образования

(указывается: объект здравоохранения; объект образования; объект социальной защиты населения; объект физической культуры и спорта; объект культуры и туризма; объект информации и связи; объект транспорта и дорожно-транспортной инфраструктуры; объект жилого фонда; объект потребительского рынка и сферы услуг; объект службы занятости и места приложения труда; административный объект; иное)

1.2. Адрес объекта: 456541, Челябинская область, город Коркино, поселок Первомайский, улица Мира, дом 11 а

1.3. Сведения о размещении объекта:

- отдельно стоящее здание 2 этажа, 1071 кв.м

- часть здания \_\_\_\_\_ этажей (или на \_\_\_\_\_ этаже), \_\_\_\_\_ кв.м

- наличие прилегающего земельного участка (да, нет); 5472 кв.м.

1.4. Год постройки здания - 1963 г., капитального ремонта/реконструкции – частичный 2016 г. (система отопления).

проектная документация на (вид работы) \_\_\_\_\_ утверждена / прошла экспертизу в срок \_\_\_\_\_

1.5. Дата предстоящих плановых работ: капитальный ремонт - нет; реконструкция - нет; строительство нового здания - нет; иное – текущий ремонт (июль-август 2018 г.)

**Сведения об организации, расположенной на объекте**

1.6. Название организации (учреждения) – полное и краткое наименование (согласно Уставу)

Полное – Муниципальное казенное дошкольное образовательное учреждение «Детский сад № 23»

Краткое – МКДОУ «Д/с № 23»

1.7. Юридический адрес организации (учреждения): 456541, Челябинская область, город Коркино, поселок Первомайский, улица Мира, дом 11 а

1.8. Основание для пользования объектом: оперативное управление

1.9. Форма собственности: муниципальная

1.10. Территориальная принадлежность: муниципальная

1.11. Вышестоящая организация: Управление образования администрации Коркинского муниципального района

1.12. Адрес вышестоящей организации, координаты для связи: 456550, Челябинская область, г. Коркино, ул. Маслова, д. 17;

**2. Характеристика деятельности организации на объекте**

(краткая характеристика предоставляемых услуг)

2.1. Вид (или тип) объекта (согласно отраслевой классификации и Уставу): образовательные услуги

2.2. Виды оказываемых услуг (виды деятельности, согласно Уставу): образовательные услуги

2.3. Форма оказания услуг: (на объекте, в том числе с проживанием; на дому; дистанционно; иное)

2.4. Категории обслуживаемого населения по возрасту: (дети; граждане трудоспособного возраста; граждане пожилого возраста; все возрастные категории) дети

2.5. Категории обслуживаемых инвалидов: (К, О-н, О-в, С-п, С-ч, Г-п, Г-ч, У) / нет) инвалид с нарушением опорно-двигательного аппарата

2.6. Участие в исполнении ИПРА инвалида / ребенка-инвалида (да, нет) да

### 3. Состояние доступности объекта и услуг

3.1. Путь следования к объекту пассажирским транспортом (описать маршрут движения с использованием пассажирского транспорта) воспитанники, проживающие на территории Первомайского городского поселения Коркинского района, доставка осуществляется самостоятельно в сопровождении законных представителей

Наличие адаптированного пассажирского транспорта к объекту нет

Наличие специального транспортного обслуживания (социальное такси) нет

Необходимые организационные решения Организационные мероприятия по решению вопроса доступности пути к объекту от ближайшей остановки общественного транспорта

3.2. Путь к объекту от ближайшей остановки пассажирского транспорта:

3.2.1 Расстояние до объекта от остановки транспорта 100 м

3.2.2 Время движения (пешком) 3-5 мин

3.2.3 Наличие выделенного от проезжей части пешеходного пути (да,нет) да

3.2.4 Перекрестки: нерегулируемые; нерегулируемые

3.2.5 Информация на пути следования к объекту: акустическая, тактильная, визуальная; нет

3.2.6 Перепады высоты на пути: есть, нет (бордюры, подъемы, неровная поверхность)

Их обустройство для инвалидов на коляске: да, нет

3.2.7 Обеспечена индивидуальная мобильность инвалидам (К, О-н, О-в, С-п, С-ч, Г-п, Г-ч, У) / нет

3.2.8 Организовано сопровождение на пути движения инвалидам (К, О-н, О-в, С-п, С-ч, Г-п, Г-ч, У) / нет

Необходимые организационные решения Организационные мероприятия по решению вопроса доступности пути к объекту от ближайшей остановки общественного транспорта

3.3. Организация доступности объекта и услуг для инвалидов – форма обслуживания

| Категория инвалидов                     | Форма обслуживания – способ предоставления услуг инвалидам (отметить выбранный способ знаком +) |       |         |              |                 |
|---|---|-------|---------|--------------|-----------------|
|   | На объекте по варианту:   |       | На дому | Дистанционно | Не организовано |
|   | «А»*  | «Б»** |         |              |                 |
| К (передвигающиеся на креслах-колясках) |   | +     |         |              |                 |
| О-н (поражение нижних конечностей)      |   | +     |         |              |                 |
| О-в (поражение верхних конечностей)     |   | +     |         |              |                 |
| С-п (полное нарушение зрения – слепота) |   | +     |         |              |                 |
| С-ч (частичное нарушение зрения)        |   | +     |         |              |                 |
| Г-п (полное нарушение слуха – глухота)  |   | +     |         |              |                 |
| Г-ч (частичное нарушение слуха)         |   | +     |         |              |                 |
| У (нарушение умственного развития)      |   | +     |         |              |                 |
| Все категории инвалидов***              |   |       |         |              |                 |

\* - вариант «А»-универсальный проект - доступность для инвалидов любого места в здании, а именно – общих путей движения и мест обслуживания – не менее 5% общего числа таких мест, предназначенных для обслуживания (но не менее одного)

\*\* - вариант «Б»-разумное приспособление - при невозможности доступного оборудования всего здания выделение в уровне входа специальных помещений, зон или блоков, приспособленных для обслуживания инвалидов, с обеспечением всех видов услуг, имеющихся в данном здании

\*\*\* - заполняется только в случае, если способ единый для всех категорий

Примечание: если для какой-то категории МГН организовано несколько форм обслуживания, то все они отмечаются в соответствующих графах знаком плюс (+)

3.4. Доступность структурно-функциональных зон объекта на « \_\_\_\_\_ » \_\_\_\_\_ 2017 г.\*

| №№<br>п/п | Основные структурно-функциональные зоны**                  | Состояние доступности, в том числе для основных категорий инвалидов*** |     |     |     |     |     |    |     |
|-----------|--|--|-----|-----|-----|-----|-----|----|-----|
|           |  | К  | О-н | О-в | С-п | С-ч | Г-п | У  | Г-ч |
| 1         | Территория, прилегающая к зданию (участок)                 | ВНД  | ВНД | ДУ  | ВНД | ВНД | ВНД | ДУ |     |
| 2         | Вход (входы) в здание                                      | ВНД  |     |     | ВНД |     | ВНД |    |     |
| 3         | Путь (пути) движения внутри здания (в т.ч. пути эвакуации) | ВНД  |     |     | ВНД |     | ВНД |    |     |
| 4         | Зона целевого назначения (целевого посещения объекта)      | ВНД  |     |     | ВНД |     | ВНД |    |     |
| 5         | Санитарно-гигиенические помещения                          | ВНД  |     |     | ВНД |     | ВНД |    |     |
| 6         | Система информации и связи (на всех зонах)                 | ВНД  |     |     | ВНД |     | ВНД |    |     |
| 7         | Пути движения к объекту (от остановки транспорта)          | ДУ   |     |     | ВНД |     | ДУ  | Д  |     |

\* - указывается дата обследования, соответствующая приложению 1к Паспорту доступности «Результаты обследования на предмет доступности объекта и услуг для инвалидов и других МГН»; при повторном обследовании делается **Вкладыш** к Паспорту доступности и указывается дата повторной оценки по настоящему пункту

\*\* - если зона отсутствует или не закреплена за организацией, расположенной на объекте, в соответствующей строке делается отметка (запись) об этом

\*\*\* - указывается по каждой зоне доступность ее для каждой из 8 категорий инвалидов и других МГН:

- ДП - доступно полностью (барьеры отсутствуют, требования нормативно-технических документов выполнены);
- ДУ - им - доступно условно с обеспечением индивидуальной мобильности техническими решениями (отклонения от нормативно-технических документов согласованы с представителем общественного объединения инвалидов);
- ДУ-пп - доступно условно с помощью персонала (согласовано с общественным объединением инвалидов);
- ВНД - временно недоступно (имеются существенные барьеры, на момент обследования не устранены)

3.5. Состояние доступности объекта и услуг (итоговое заключение) на « \_\_\_\_\_ » \_\_\_\_\_ 20\_\_ г.\*

| Категория инвалидов   | К    | О-н  | О-в  | С-п  | С-ч  | Г-п | Г-ч | У  | Все категории** |
|---|------|------|------|------|------|-----|-----|----|-----------------|
| Состояние доступности на момент обследования***                         |      |      |      |      |      |     |     |    | ВНД             |
| Ожидаемое состояние доступности объекта и услуг после выполнения работ: |      |      |      |      |      |     |     |    |                 |
| 1 этапа (неотложных работ)  | ДУпп | ДУпп | ДУпп | ДУпп | ДУпп | ДУ  | ДУ  | ДП |                 |
| 2 этапа (отложенных работ)  | ДЧ   | ДЧ   | ДЧ   | ДЧ   | ДЧ   | ДЧ  | ДЧ  | ДП |                 |
| 3 этапа (итоговых работ)  |      |      |      |      |      |     |     |    |                 |

\* - аналогично пункту 3.4 (см.)

\*\* - заполняется только в случае, если по всем категориям единая оценка

\*\*\* - в этой строке указывается решение о состоянии доступности объекта и предоставляемых услуг для соответствующих категорий инвалидов: ДП - доступно полностью; ДЧ - доступно частично; ДУ-им - доступно условно с обеспечением индивидуальной мобильности; ДУ-пп - доступно условно с помощью персонала на объекте; ДУ-дом - доступно условно с предоставлением услуг на дому (ином месте пребывания инвалида); ДУ-дистант - доступно условно с предоставлением услуг дистанционно; ВНД - временно недоступно

**Примечание:** Информация о состоянии доступности объекта и услуг на момент обследования отражается на сайте организации, а по приоритетным объектам - также на карте доступности

3.6. Объект является приоритетным (да, нет) нет

Указать, когда включен в реестр приоритетных объектов ( \_\_\_\_\_ год), в целевую программу ( \_\_\_\_\_ год)

3.7. Дата размещения (актуализации) информации на сайте и карте доступности \_\_\_\_\_

#### 4. Управленческое решение (по обеспечению доступности объектов и услуг)

##### 4.1. Работы по обеспечению доступности объекта и предоставляемых услуг\*

| Этапы и виды работ по обеспечению доступности объекта и услуг   | Возможный результат доступности | Ожидаемый результат доступности по категориям МГН (отметить знаком плюс+) |     |     |     |     |     |     |   |   |
|---|---------------------------------|---|-----|-----|-----|-----|-----|-----|---|---|
|   |                                 | К   | О-н | О-в | С-п | С-ч | Г-п | Г-ч | У |   |
| <b>1 этап (неотложные мероприятия)</b>  |                                 |   |     |     |     |     |     |     |   |   |
| 1.1 Обеспечение доступа к месту (местам) предоставления услуги (услуг) на объекте путем оказания работниками организаций помощи с согласованием с ООИ   | ДУ-пп                           |   |     |     |     |     |     |     |   |   |
| 1.2 Организация предоставления услуг инвалидам по месту жительства (на дому)  | ВНД                             |   |     |     |     |     |     |     |   |   |
| 1.3 Организация предоставления услуг инвалидам в дистанционном формате  | ВНД                             |   |     |     |     |     |     |     |   |   |
| Срок завершения 1 этапа, контроля его исполнения и актуализации информации на сайте организации и карте доступности _____ года  |                                 |   |     |     |     |     |     |     |   |   |
| <b>2 этап (отложенные мероприятия)</b>  |                                 |   |     |     |     |     |     |     |   |   |
| 2.1 Создание условий индивидуальной мобильности для самостоятельного передвижения инвалидов по объекту, в т.ч. к местам предоставления услуг (по варианту «А» / «Б») с согласованием с ООИ; путем приобретения технических средств адаптации (и информации), проведения ремонтных работ | ДУ-им                           |   |     |     |     |     |     |     |   |   |
| 2.2 Обеспечение доступности объекта путём выполнения ремонтных работ и приобретения технических средств адаптации (и информации) с соблюдением требований нормативно-технических документов в проектировании и строительстве  |                                 |   |     |     |     |     |     |     |   |   |
| 2.2.1 По варианту «А»   | ДП                              |   |     |     |     |     |     |     |   |   |
| 2.2.2 По варианту «Б»   | ДЧ                              | +   | +   | +   | +   | +   | +   | +   | + | + |
| Срок завершения 2 этапа, контроля его исполнения и актуализации информации на сайте организации и карте доступности _____ года  |                                 |   |     |     |     |     |     |     |   |   |
| <b>3 этап (итоговые мероприятия)</b>  |                                 |   |     |     |     |     |     |     |   |   |
| 3. Создание условий для беспрепятственного доступа инвалидов к объекту и предоставляемым в нем услугам  |                                 |   |     |     |     |     |     |     |   |   |
| 3.1 По варианту «А»   | ДП                              |   |     |     |     |     |     |     |   |   |
| 3.2 По варианту «Б»   | ДЧ                              |   |     |     |     |     |     |     |   |   |
| Срок завершения 3 этапа, контроля его исполнения и актуализации информации на сайте организации и карте доступности _____ года  |                                 |   |     |     |     |     |     |     |   |   |

\*- подробно мероприятия представлены в «дорожной карте объекта» от «\_\_\_» \_\_\_\_\_ 20\_\_ г.

4.2. Для принятия решения о выполнении работ на объекте требуется/не требуется:

- согласование работ с надзорными органами (в сфере проектирования и строительства, архитектуры, охраны памятников, другое) \_\_\_\_\_
- техническая экспертиза \_\_\_\_\_
- разработка проектно-сметной документации \_\_\_\_\_
- согласование с вышестоящей организацией (с собственником объекта) \_\_\_\_\_
- заключение дополнительного соглашения с арендодателем \_\_\_\_\_
- рассмотрение на \_\_\_\_\_  
(наименование координирующего органа в сфере обеспечения доступной среды для инвалидов)
- иное \_\_\_\_\_

4.3. Работы, требующие обязательного согласования с полномочным представителем общественного объединения инвалидов (пункт 1.1 и пункт 2.1 раздела 4.1):

|   |                         |
|---|-------------------------|
| Согласованы без замечаний   | Дата «__» _____ 20__ г. |
| Согласованы с замечаниями и предложениями<br>(прилагаются к «дорожной карте» объекта) | Дата «__» _____ 20__ г. |
| Замечания устранены   | Дата «__» _____ 20__ г. |
| Не согласованы. Необходимо согласовать до   | Дата «__» _____ 20__ г. |

### 5. Особые отметки

Информация о доступности объекта и предоставляемых услуг размещена на:

- Сайте организации (адрес) mdou23-korkino@mail.ru
- Карте доступности (адрес) \_\_\_\_\_

**ПРИЛОЖЕНИЯ к Паспорту доступности объекта и услуг:**

1. Результаты обследования на предмет доступности объекта и услуг от «\_\_» \_\_\_\_\_ 2017 г.
2. План мероприятий по поэтапному повышению уровня доступности для инвалидов объекта и предоставляемых услуг («дорожная карта») от «\_\_» \_\_\_\_\_ 2017 г.
3. Маршрут (схема) движения инвалидов и других МГН на объекте 1 лист
4. Фотографии (структурно-функциональных зон и элементов объекта) 8 штук
5. Материалы уполномоченных организаций по осуществлению контроля и надзора


\_\_\_\_\_  
*Наименование документа и выдавшей его организации, дата*

6. Материалы (заключения) иных организаций по вопросам доступности объекта и услуг

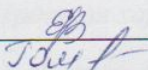
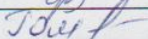
\_\_\_\_\_  
*(сертификаты системы добровольной сертификации, документы общественного контроля и проч.)*

7. Другое \_\_\_\_\_  
*(например, Вкладыш в Паспорт доступности – при повторном обследовании, в т.ч. контрольном)*

**Комиссия, проводившая обследование и составление Паспорта доступности**

Председатель  Казар Н.Б. - и.о.заведующего

Члены комиссии:

 Казар Е.В. - завхоз  
 Гомина О.Ю. – воспитатель, председатель ППК